

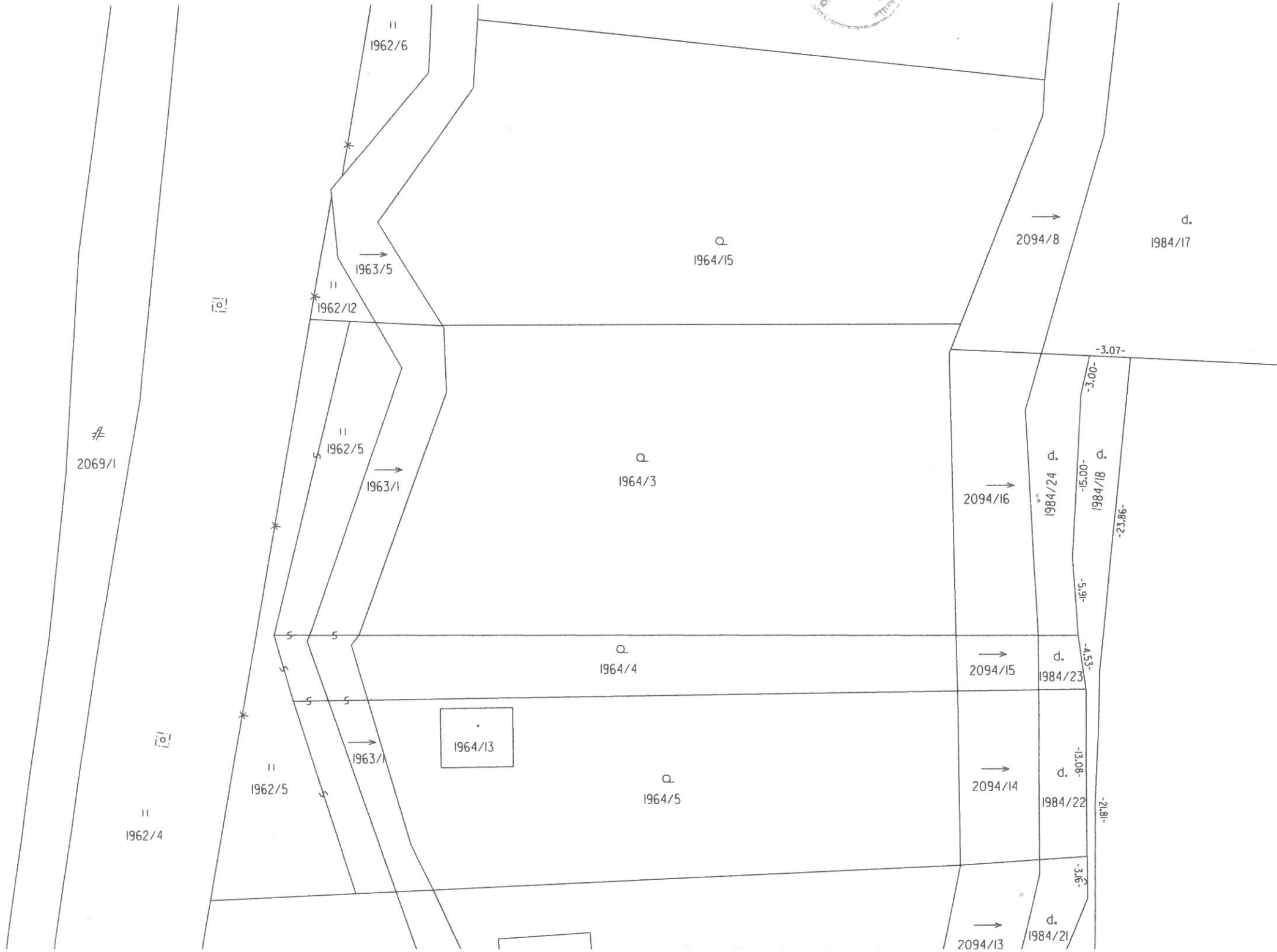
Správne poplatky zaplatené

Geometrický plán je podkladom na právne úkony, keď údaje doterajšieho stavu výkazu výmer sú zhodné s údajmi platných výpisov z katastra nehnuteľnosti

Vyhotovitel GEODET SALMÁS Štefan nám. Budovateľov č. II 045 01 Moldava n/B IČO : 30249449		Kraj	Košický	Okres	Košice-okolie	Obec	Moldava n/B
		Kat. územie	Moldava n/B	Číslo plánu	46 / 2020	Mapový list č.	XIX-16-04
		GEOMETRICKÝ PLÁN		na oddelenie a zameranie parc. č. 1984/25, 2094/9, 1984/18.			
Vyhotovil		Autorizačne overil			Úradne overil		
Dňa: 18.12.2020		Meno: Štefan Salmás		Dňa: 15.01.2021		Meno: Ing. Vincent Jakub, PhD	
Nové hranice boli v prírode označené kovovými rúrkami, plotom		Náležitosti a presnosťou zodpovedá predpisom			Dňa: 21.01.2021		
Záznam podrobného merania (meračský náčrt) č. 1746					Číslo: G1-19/2021		
Súradnice bodov označených číslami a ostatné meračské údaje sú uložené vo všeobecnej dokumentácii							
		Pečiatka a podpis			Pečiatka a podpis		

VÝKAZ VÝMER

Doterajší stav					Zmeny					Nový stav						
Číslo					Výmera		Druh pozemku	Diel číslo	k parcele číslo	od parcely číslo	m ²	Číslo parcely	Výmera		Druh pozemku kód	Vlastník, (iná oprávnená osoba) adresa, (sídlo)
pzkn. vločky	listu vlastn.	parcely		ha									m ²	ha		
PK	LV	PK	KN-E	KN-C								ha	m ²			
	2272			1984/18		210	zast.pl.	Stav právny je totožný s registrom C KN			1984/18		112	zast.pl. 18	Doterajší	
											1984/25		98	zast.pl. 18	Rakacký Martin, Bc. a Petra r. Mikitová, [redacted] Moldava n/B.	
	2272			2094/9		16	vodná pl.				2094/9		16	vodná pl. 99	Rakacký Martin, Bc. a Petra r. Mikitová, [redacted] Moldava n/B.	
Spolu :						226							226			
Legenda : kód spôsobu využívania 18 – pozemok, na ktorom je dvor 99 – pozemok využívaný podľa druhu pozemku																



II
1962/6

Q
1964/15

d.
1984/17

→
1963/5

→
2094/8

[O]

II
1962/12

-3.07-

2069/1

II
1962/5

Q
1964/3

d.
1984/24

→
1963/1

→
2094/16

-3.00-

d.
1984/18

*

-23.86-

-5.91-

Q
1964/4

→
2094/15

d.
1984/23

-4.53-

[O]

II
1962/5

1964/13

Q
1964/5

→
2094/14

d.
1984/22

-21.81-

II
1962/4

→
1963/1

-3.16-

→
2094/13


d.
1984/21



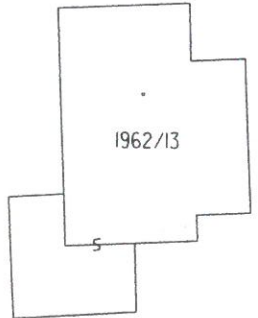
[0.0]

II
1962/9

→
1963/4



Q
1964/6



1962/13

II
1962/8

→
1963/7

II
1962/15

II
1962/10

⊕
1963/3



Q
1964/7

⊕
2094/12

1984/25 Q

1984/18 Q

1984/18 Q
-16.75-

-17.81-

1.62

-2.42-

1984/20 Q
-12.98-

-5.47-

-40.03-

-21.55-

-29.72-

-2.64- -2.03-

→
2094/9

-1.46-

-4.27-

0.84- -1.45-

→
1963/2

→
2094/1

d.
1961/1

d.
1984/1

Okresny úřad
Kauč