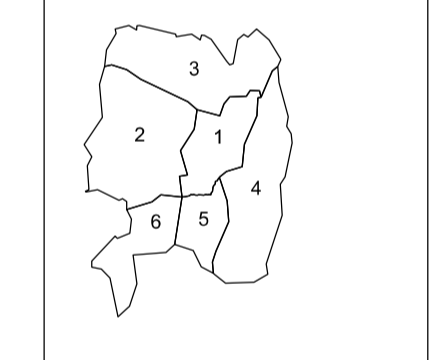
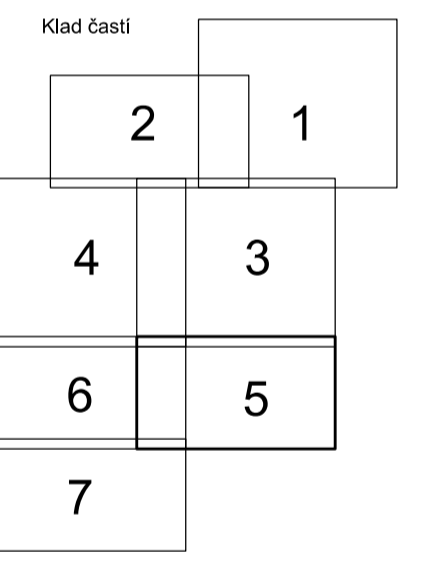


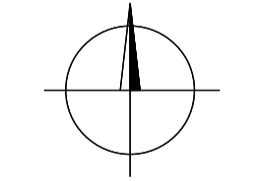
Správne hranice



- 1) Moldava nad Bodvou
- 2) Drienovec
- 3) Debrad
- 4) Mokrance
- 5) Budulov
- 6) Peder



- hranica obecna
- hranica zastaveneho uzemia obce
- hranica obvodu PPO
- hranica parcely C KN
- hranica parcely E KN
- hranica anaky hodnoty
- hranica komisionalne odsuhlaseneho objektu noveho druhu pozemku
- 11762 číslo parcely C KN
- 2761/2 číslo parcely E KN
- 325 číslo objektu noveho druhu pozemku
- ▲ symbol noveho druhu pozemku
- 0.0896 jednotkova hodnota pozemku (EUR)
- tarchy



1 : 2000

Zhotovitel: Zdruzenie PPU VYCHOOD 2018 zastupene obchodnou spolocnosou Progres CAD Engineering, s.r.o. hlavny ujem radcovna Masarykova 16, 080 01 Prešov IČO: 3167655	Kraj: Košický	Okres: Košice - okolie	Obec: Moldava nad Bodvou
	Katastrálne uzemie: Moldava nad Bodvou	Název projektu: PPU Moldava nad Bodvou	Správny orgán: OÚ Košice-okolie PLO
Název etapy: <b>Register pôvodného stavu</b>			Zastavny priez: 05/21
Geodetick s.r.o., člen združenia č.14			Konec prác: 02/22
Vyhovitel: Dňa: 09.02.2022 Suradnicový systém: Jsk		Oprávnený projektant: Dňa: 11.02.2022 Otvorené odborné opätovanie na projektovanie pozemkových úprav podľa § 25a zákona č. 530/1991 Zb. z. z. o geodézii a kartografii	
Výškový systém: Bpv		Autorizované overenie: Dňa: 11.02.2022 Inž. M. Majerčík	
Mierka: 1:2000	Úradne overeno podľa § 7 zákona NR SR č. 216/1995 Z. z. o geodézii a kartografii		
Formát: 10 A4	pečiatka a podpis		
Číslo časti, počet častí: 5 / 7	pečiatka a podpis		