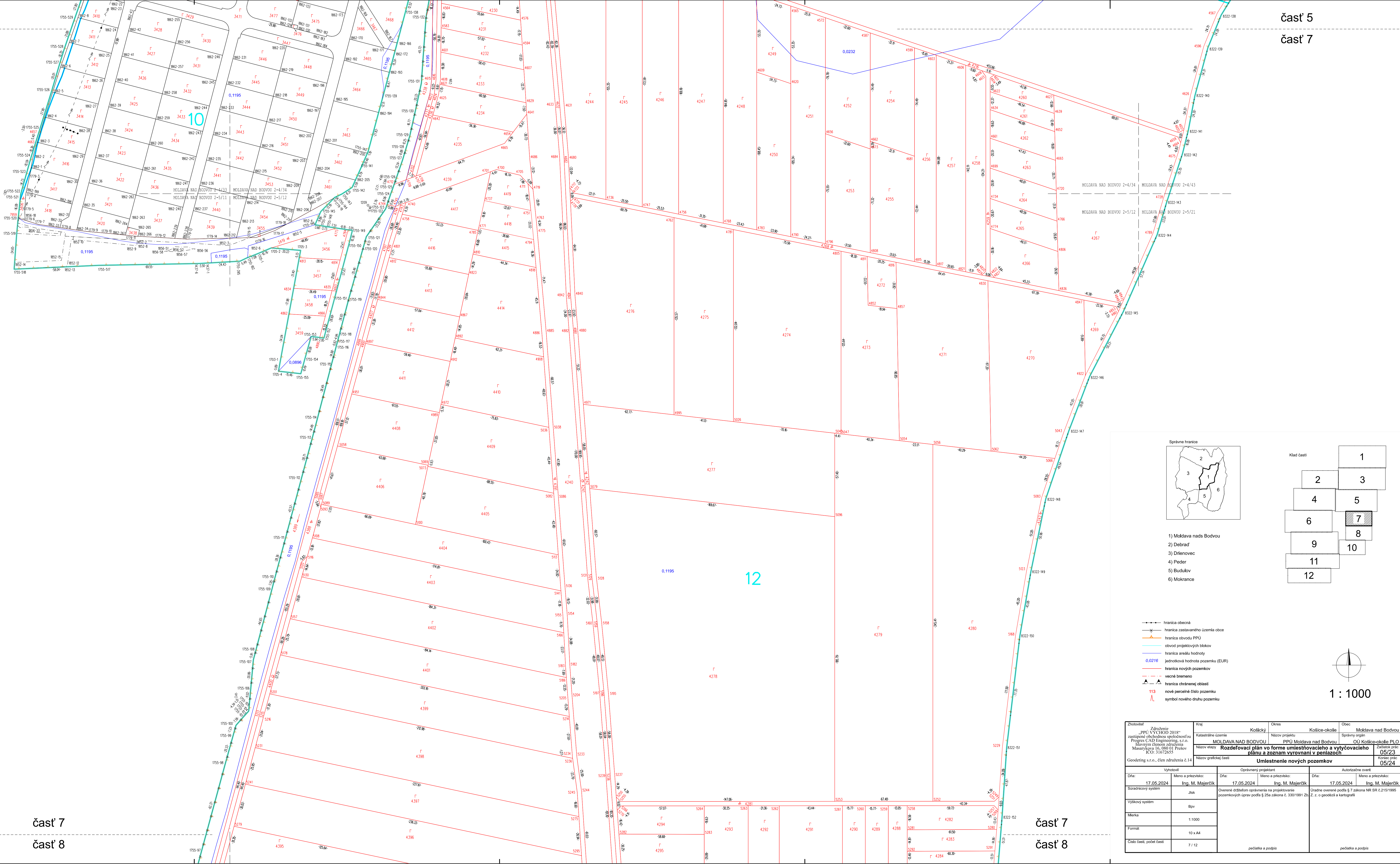


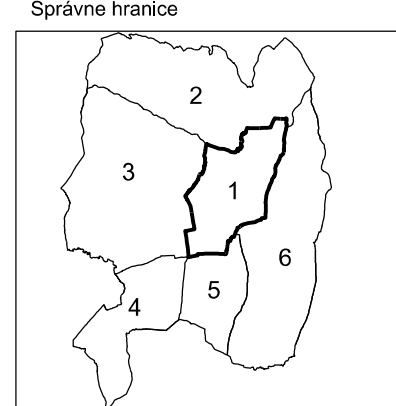
časť 5  
časť 7

časť 5  
časť 7

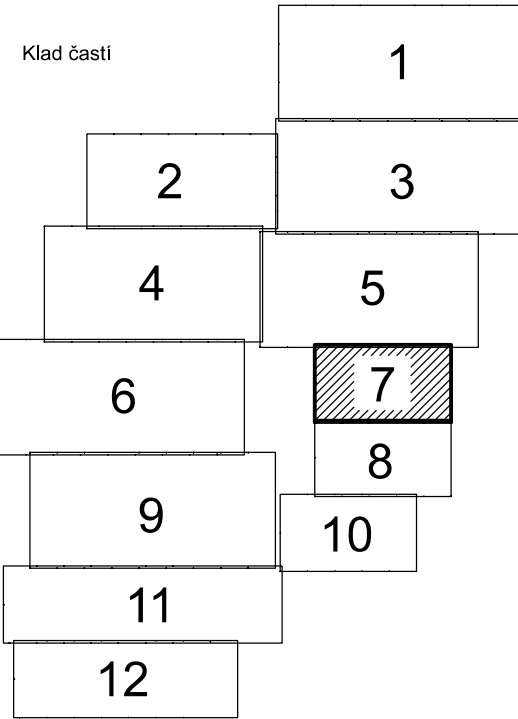


časť 7  
časť 8

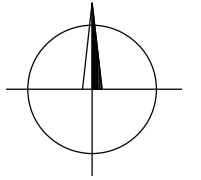
časť 7  
časť 8



- 1) Moldava nads Bodvou
- 2) Debrad
- 3) Drienovec
- 4) Peder
- 5) Budulov
- 6) Mokrance



- hranica obecna
- hranica zastavaného uzemia obce
- hranica obvodu PPU
- obvod projektových blokov
- hranica areálu hodnoty
- 0.0216 jednotková hodnota pozemku (EUR)
- hranica nových pozemkov
- vecné bremeno
- hranica chránenej oblasti
- 113 nové parceľné číslo pozemku
- symbol nového druhu pozemku



1 : 1000

|   |                       |   |                             |   |                     |                         |
|---|-----------------------|---|-----------------------------|---|---------------------|-------------------------|
| Zhotoviteľ<br>Združenie<br>„PPU VÝCHOV 2018“<br>zastupiteľ obchodnou spoločnosťou<br>Progres CAD Engineering, s.r.o.<br>hlavným členom združenia<br>Masarykova 16, 080 01 Prešov<br>IČO: 31672655 | Kraj                  | Košický   | Okres                       | Košice-okolie   | Obec                | Moldava nad Bodvou      |
|   | Katastrálne územie    |   | Názov projektu              | Správny orgán   |                     |                         |
|   | MOLDAVA NAD BODVOU    |   | PPU Moldava nad Bodvou      | OU Košice-okolie PLO  |                     |                         |
|   | Názov etapy           |   | Zoznam etáp                 |   |                     |                         |
| Geodetring s.r.o., člen združenia č.14  | Názov grafickej časti |   | Umiestnenie nových pozemkov |   |                     | Začiatok práce<br>05/23 |
|   |                       |   |                             |   |                     | Koniec práce<br>05/24   |
|   | Vyhoveteli            |   | Oprávnený projektant        |   | Autorizačné overení |                         |
|   | Dňa:                  | Meno a priezvisko:  | Dňa:                        | Meno a priezvisko:  | Dňa:                | Meno a priezvisko:      |
| 17.05.2024  | Ing. M. Majerčík      | 17.05.2024  | Ing. M. Majerčík            | 17.05.2024  | Ing. M. Majerčík    |                         |
| Suradnicový systém  | JTSK                  | Overeňú dňoznam oprávnenia na projektovanie<br>pezemkových úprav podľa § 25a zákona č. 330/1991 Zb. |                             | Uradne overené podľa § 7 zákona NR SR č. 218/1995<br>Z. z. o geodézii a kartografii |                     |                         |
| Výškový systém  | Bpv                   |   |                             |   |                     |                         |
| Mierka  | 1:1000                |   |                             |   |                     |                         |
| Formát  | 10 x A4               |   |                             |   |                     |                         |
| Číslo časti, počet častí  | 7 / 12                | pečiatka a podpis   |                             | pečiatka a podpis   |                     |                         |